



PROGETTO ESECUTIVO

RIQUALIFICAZIONE LUNGO LA S.P. 42 E MESSA IN SICUREZZA
DALLA PROG.VA Km 99+440 ALLA PROG.VA Km 105+035,
SOTTESA DALLA NUOVA VARIANTE, NEI COMUNI DI SELLERO,
CEDEGOLO E BERZO DEMO, E LUNGO LA S.P. 6 NEI COMUNI DI
CEVO E SAVIORE DELL'ADAMELLO

LOTTO 1

Atto anche al superamento delle barriere architettoniche

TRATTO NEL COMUNE DI CEDEGOLO		
Elaborato n. GC2	PLANIMETRIA DI PROGETTO SU RILIEVO - Tratto Cedegolo: progr. Km 102+880 - Km 103+040	Scala 1:200
Aggiornamenti	DATA	OCCEPITO
	Febbraio 2019	Aggiornamento a seguito del rapporto Tecnico di Verifica di Progetto del 23/01/2019
	Maggio 2020	Adeguamento alle osservazioni di verifica
IL PROGETTISTA Ing. Landrini Girolamo		IL RESPONSABILE DEL PROCEDIMENTO
Elaborazione dati e stesura progetto: STUDIO LANDRINI Via Carlo Tassara n°4 Breno (BS) Tel. e fax 0364/21076 e-mail: landrini@LANDRINIGIROLAMO.191.it		

PLANIMETRIA DI PROGETTO SU RILIEVO scala 1:200



Foto tav. GC2 n° 1




Foto tav. GC2 n° 2


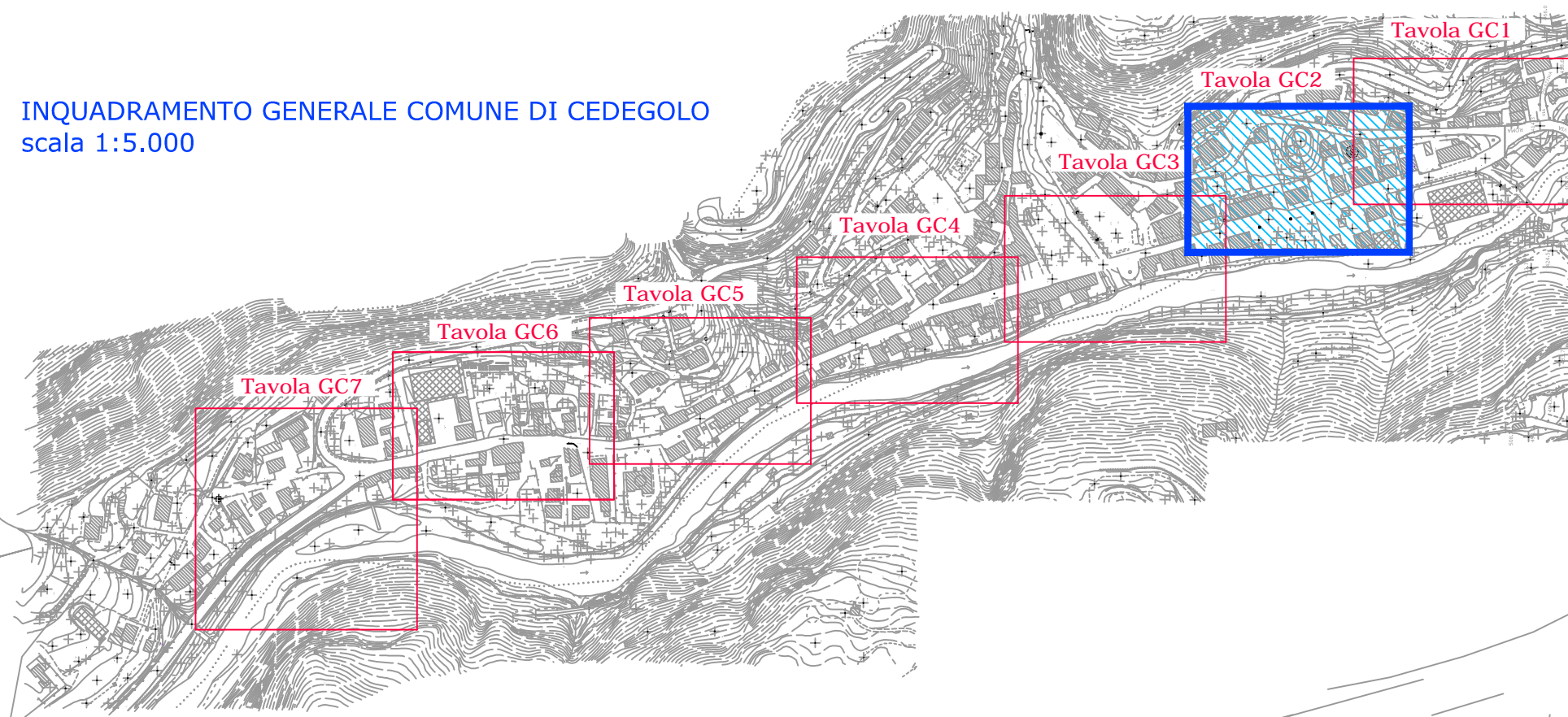
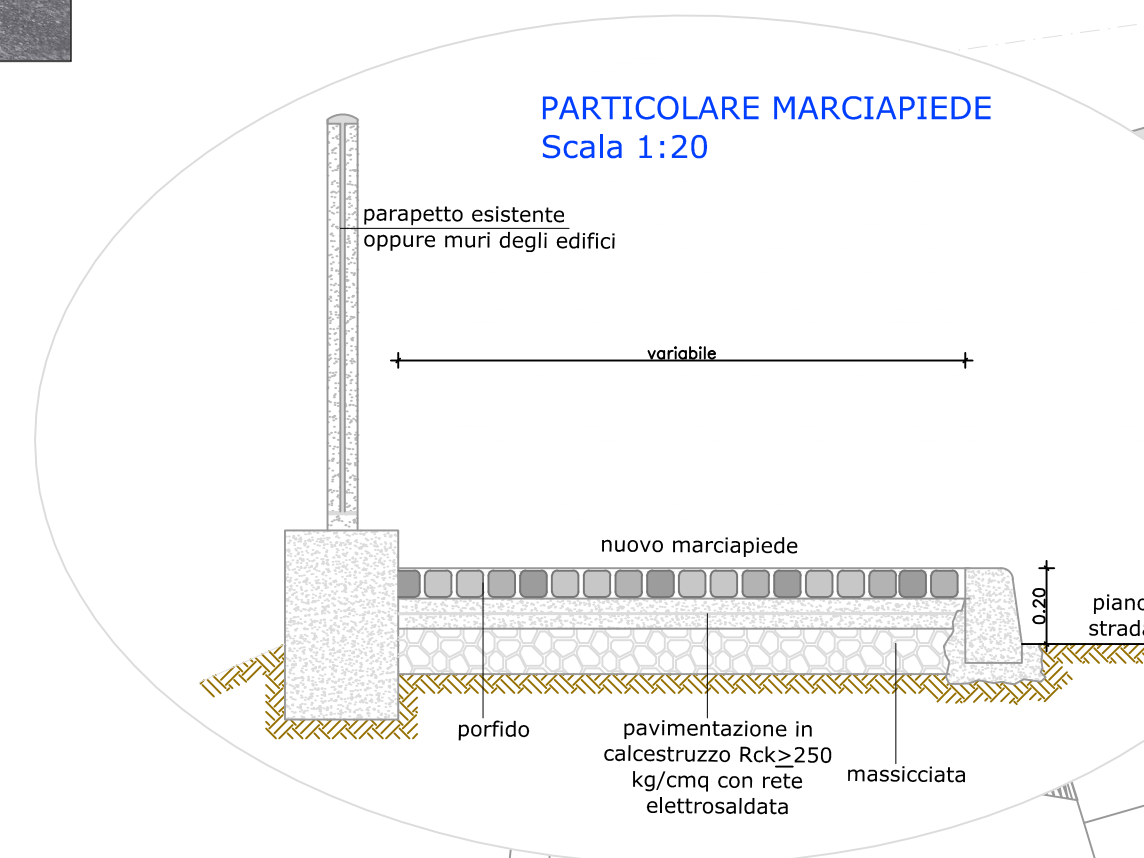


Foto tav. GC2 n° 3

INQUADRAMENTO GENERALE COMUNE DI CEDEGOLO scala 1:5.000



PARTICOLARE MARCIAPIEDE Scala 1:20



LEGENDA:

- Linea esistente metano Alta Pressione
- Linea esistente metano Bassa Pressione
- Linea esistente metano Media Pressione
- Opere non comprese nel computo ma da realizzare con eventuali migliorie o ribasso d'asta
- Nuovo marciapiede in cubetti di porfido
- Nuovo marciapiede in asfalto
- Predisposizione nuovo punto luce
- Vista fotografica

